

# URBAN KUBOTA 37


アーバンクボタ NO.37 SEPTEMBER 1998 株式会社クボタ

## ●目次


特集=古琵琶湖とその生物

1 古琵琶湖の変遷と琵琶湖の形成.....	2
吉川周作+山崎博史	
2 植物相の変遷.....	12
木田千代美	
3 珪藻類の変遷.....	16
田中正明	
4 貝類の変遷と固有種の成立.....	20
松岡敬二	
5 コイ科魚類相の変遷.....	32
中島経夫	
6 脊椎動物化石とその起源.....	46
高橋啓一	


付図=古琵琶湖層群の地質図(1:200,000)



写真上=葛箆(つづら)尾崎のやや西北西上空から西浅井町大浦方向を望む。  
琵琶湖北部にみられる沈水地形。



写真中=志賀町北部、比良山地上空からみた琵琶湖西岸の景観。画面中央  
のやや上、内湖を抱いているのが雄松崎。その上方の山の稜線の先端は明  
神崎。その向こう側は安曇川のデルタで、安曇川の河口が見える。



写真下=南湖東岸の守山市上空からみた西岸の堅田丘陵・比良山地。手前  
は琵琶湖大橋、すぐ下方には「エリ」が見える。

写真はいずれも1983年10月。撮影：渡部まなぶ。

発行所=株式会社クボタ 広告宣伝部

大阪市浪速区敷津1丁目2番42号 TEL <06> 648-2612 (ダイヤルイン)

発行日=1998年9月

編集製作=㈱アーバンクボタ編集室

図版作成=スタジオ・ツノ

印刷=大日本印刷株式会社大阪工場